



42e GRAND PRIX FOUCHY






















Open 1 / 2 / 3 - Access 1 / 2




















Sauveterre
de Guyenne
Sainte Croix
du Mont




















Dimanche 23 Avril 2023









95,5 km

KM		Routes	Particularités	Observations	Horaires - Km/h		
Fait	Restant				38	40	42
	-0,6	SAUVETERRE-DE-GUYENNE Salle des sports		DEPART FICTIF	15H00	15H00	15H00
0	95,5	D.672 Panneau Sortie "Sauveterre-de-Guyenne"		DEPART REEL	15H05	15H05	15H05
1,5	94,0	D.17 Direction Blasimon			15H07	15H07	15H07
6,0	89,5	BLASIMON			15H14	15H14	15H13
6,5	89,0	Rue Croutet			15H15	15H14	15H14
6,6	88,9	STOP - X de la rue Greciet Rue du Vivier			15H17	15H17	15H16
6,8	88,7	D.236 STOP			15H18	15H17	15H16
10,1	85,4	STOP - X de la D.670			15H23	15H22	15H21
11,4	84,1	STOP - X de la D.123			15H25	15H24	15H23
13,1	82,4	D.231 STOP			15H28	15H26	15H25
14,3	81,2	Au Cimetiere			15H29	15H28	15H27
14,4	81,1	FRONTENAC			15H30	15H28	15H27
15,6	79,9	D.119			15H32	15H30	15H29
15,7	79,8	D.236			15H32	15H30	15H29
16,1	79,4	CESSAC			15H32	15H31	15H30
16,9	78,6	"Redon"			15H34	15H32	15H31
18,5	77,0	D.19 STOP			15H36	15H35	15H33
18,6	76,9	D.236			15H36	15H35	15H33

19,8	75,7	D.19E4	STOP			15H38	15H36	15H35
20,3	75,2	D.236				15H39	15H37	15H36
21,5	74,0	D.122	STOP			15H41	15H39	15H37
22,4	73,1		STOP - X de la D.671			15H42	15H40	15H39
23,3	72,2		"Bousquet"			15H44	15H42	15H40
24,4	71,1		TARGON			15H45	15H43	15H42
24,9	70,6	D.11	STOP			15H46	15H44	15H42
25,2	70,3		Rond Point			15H47	15H45	15H43
28,5	67,0	D.119				15H52	15H50	15H47
29,4	66,1		LADAUX			15H53	15H51	15H49
30,7	64,8		CANTOIS			15H55	15H53	15H51
30,9	64,6		Devant le portail PICAUD			15H56	15H53	15H51
31,0	64,5	D.19	STOP			15H56	15H53	15H51
31,2	64,3	D.227	STOP			15H56	15H54	15H51
34,1	61,4					16H01	15H58	15H55
35,1	60,4	D.19				16H02	15H59	15H57
37,2	58,3		A la boite aux lettres			16H06	16H03	16H00
37,6	57,9	D.230	STOP			16H06	16H03	16H00
38,3	57,2	D.120			Direction DONZAC	16H07	16H04	16H01
40,2	55,3		DONZAC			16H10	16H07	16H04
41,7	53,8		OMET			16H13	16H09	16H06

41,8	53,7		STOP			16H13	16H09	16H06
42,0	53,5		Mairie			16H13	16H10	16H07
43,9	51,6	D.11	STOP			16H16	16H13	16H09
45,2	50,3		CADILLAC			16H18	16H15	16H11
45,7	49,8	-	STOP - Route de Branne			16H19	16H15	16H12
46,0	49,5	-	STOP - Le Vergey - Chemin de Toinette			16H20	16H16	16H12
46,5	49,0	D.230	STOP			16H20	16H17	16H13
49,1	46,4		"Miqueu" Commune de Loupiac			16H24	16H20	16H17
51,6	43,9		"La Martingue" Commune de Monprimblanc			16H28	16H24	16H20
51,9	43,6	D.229				16H29	16H25	16H21
52,7	42,8	D.120				16H30	16H26	16H22
53,4	42,1		ENTREE DU CIRCUIT			16H31	16H27	16H23
53,9	41,6		Route des Côteaux			16H32	16H28	16H24
54,1	41,4		"Lamothe"			16H32	16H28	16H24
54,2	41,3	X	"Michaubalan-Larrayan" Route de Larrayan			16H32	16H28	16H24
55,9	39,6	X	"Gravelines" SEMENS			16H35	16H31	16H27
56,8	38,7	X	"Chaigneau" SEMENS			16H37	16H32	16H28
57,0	38,5	X	Route de Chaigneau			16H37	16H32	16H28
57,4	38,1	D.19	Stop - Vers Langon			16H38	16H33	16H29
59,1	36,4	X	Chemin du Lion d'Or VERDELAIS			16H40	16H35	16H31
60,6	34,9	D.120	Rue de la Demi Lune Rue du Commerce VERDELAIS			16H43	16H38	16H33

61,1	34,4		Bouche Incendie Route des Pèlerins VERDELAIS			16H43	16H38	16H34
62,1	33,4	D.10				16H45	16H40	16H35
62,4	33,1	D.117E3				16H45	16H40	16H36
63,9	31,6		SAINTE-CROIX-DU-MONT			16H48	16H43	16H38
64,0	31,5		STOP			16H48	16H43	16H38
64,3	31,2		PASSAGE SUR LA LIGNE D'ARRIVEE			16H48	16H43	16H39
64,8	30,7	-				16H49	16H44	16H39
65,0	30,5	-				16H50	16H44	16H40
65,4	30,1	-				16H50	16H45	16H40
65,5	30,0	D.117	STOP			16H50	16H45	16H40
66,1	29,4		"Crabitan" Commune de Sainte-Croix-du-Mont			16H51	16H46	16H41
66,2	29,3	D.229	STOP		Direction LOUPIAC	16H51	16H46	16H41
67,6	27,9		GABARNAC			16H54	16H48	16H43
69,0	26,5		Route de Loustalette			16H56	16H50	16H45
69,5	26,0	D.120	STOP - Route des Côteaux			16H57	16H51	16H46
69,7	25,8		"Lamothe"			16H57	16H51	16H46
69,8	25,7	X	"Michaubalan-Larrayan" Route de Larrayan			16H57	16H51	16H46
71,5	24,0	X	"Gravelines" SEMENS			17H00	16H54	16H49
72,4	23,1	X	"Chaigneau" SEMENS			17H01	16H55	16H50
72,6	22,9	X	Route de Chaigneau			17H02	16H56	16H50
73,0	22,5	D.19	Stop - Vers Langon			17H02	16H56	16H51

74,7	20,8	X	Chemin du Lion d'Or VERDELAIS			17H05	16H59	16H53
76,2	19,3	D.120	Rue de la Demi Lune Rue du Commerce VERDELAIS			17H07	17H01	16H56
76,7	18,8		Bouche Incendie Route des Pèlerins VERDELAIS			17H08	17H02	16H56
77,7	17,8	D.10				17H10	17H03	16H58
78,0	17,5	D.117E3				17H10	17H04	16H58
79,5	16,0		SAINTE-CROIX-DU-MONT			17H12	17H06	17H00
79,6	15,9		STOP			17H13	17H06	17H00
79,9	15,6		PASSAGE SUR LA LIGNE D'ARRIVEE			17H13	17H07	17H01
			Dernier Tour					
95,5	0,0		SAINTE CROIX DU MONT			17H38	17H30	17H23