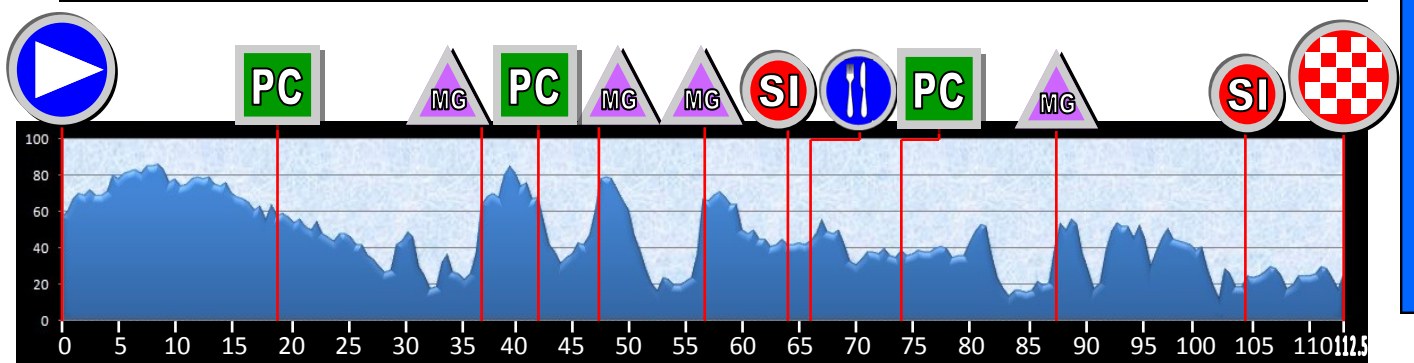
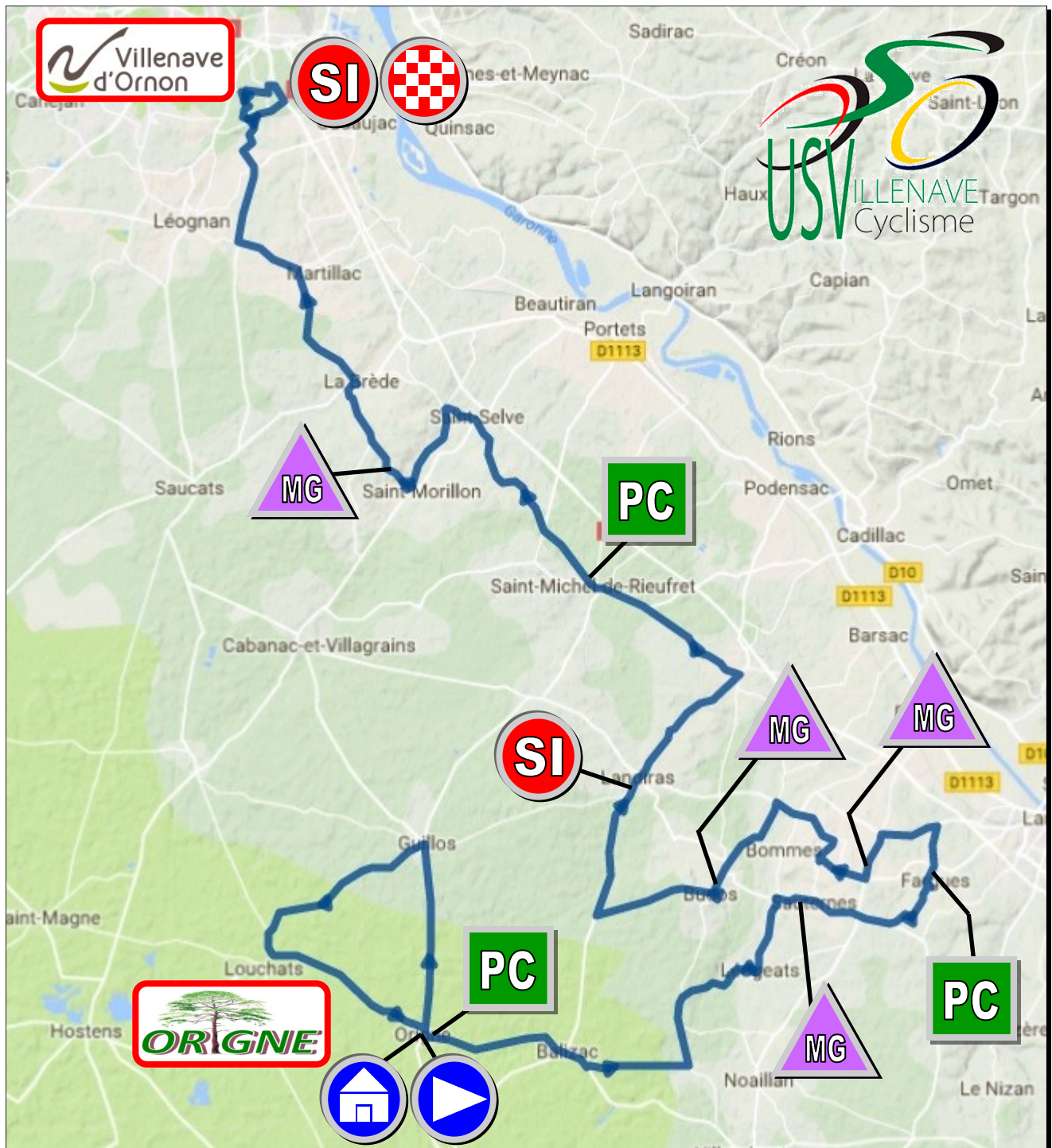


ORIGNE / VILLENAVE D'ORNON

Dimanche 13 Mai / 3^e Etape / 112.5 km



E
T
A
P
E

3

ORIGINE / VILLENAVE D'ORNON

Dimanche 13 Mai / 3^e Etape
Plan d'accès et de Situation de Départ

PPO :



Intersection D.110 / D.220 :

- D.220 depuis Louchats
- D.110 depuis Guillos

Repas Suiveurs & Organisation :



A la Salle des fêtes

Ouverture des repas à partir de 11h00

Présentation des Equipes :

De 12h15 à 13h00

Contrôle des Braquets :

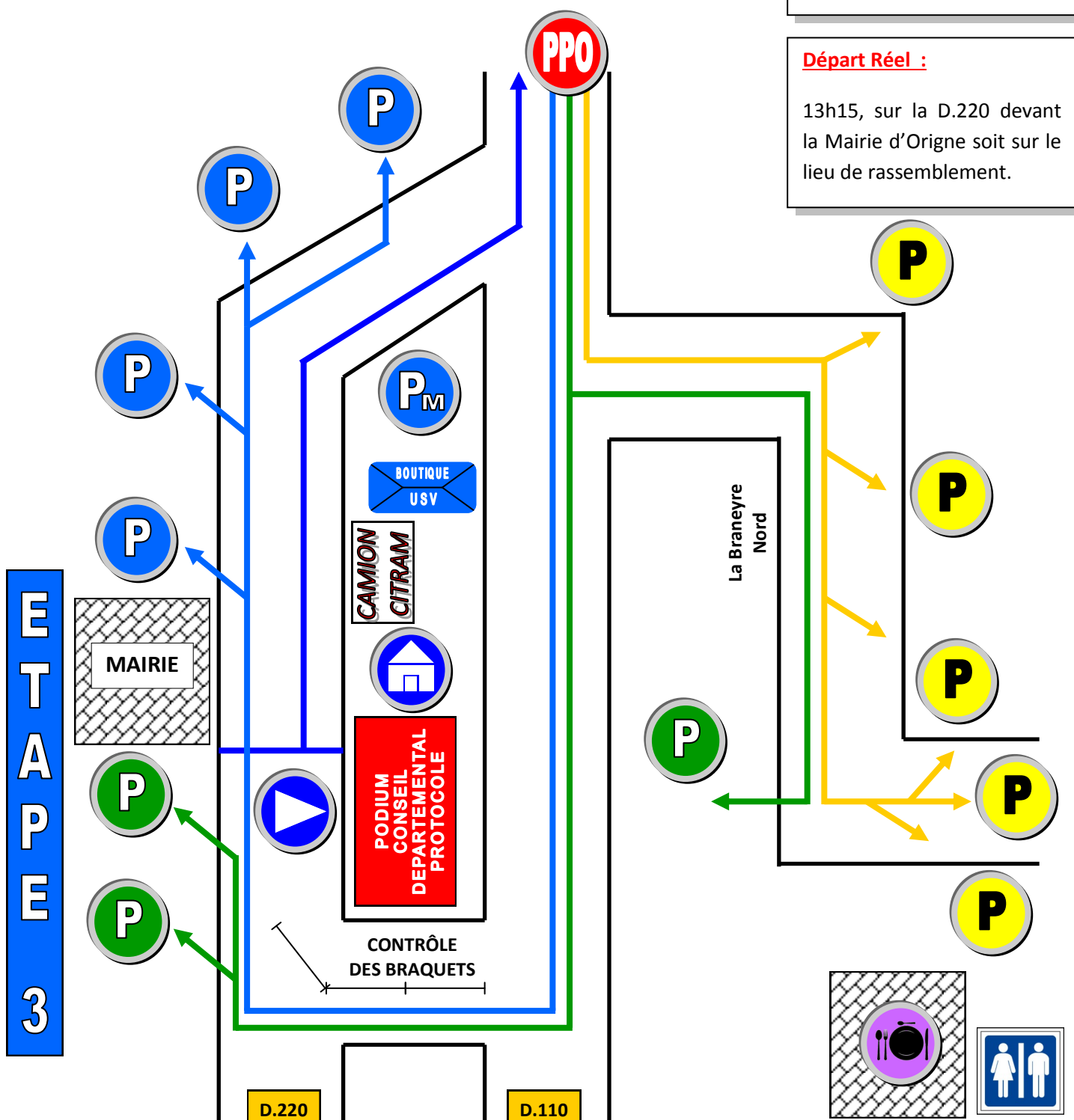
De 12h45 à 13h10

Appel : 13h10

Départ Réel : 13h15

Départ Réel :

13h15, sur la D.220 devant la Mairie d'Origne soit sur le lieu de rassemblement.



ORIGNE / VILLENAVE D'ORNON

Dimanche 13 Mai / 3^e Etape
Itinéraire et Horaires

| KM | | Routes | Itinéraires | Horaires - Km/h | | |
|----------|--------------|--------------|---|-----------------|--------------|--------------|
| Fait | Restant | | | 41 | 43 | 45 |
| 0 | 112,5 | D.220 | ORIGNE | 13H15 | 13H15 | 13H15 |
| | | | D.110 - D.220 | | | |
| | | | <i>Départ réel</i> | | | |
| 5,9 | 106,6 | D.220 | GUILLOS (D.115) | 13H23 | 13H23 | 13H22 |
| 13 | 99,5 | D.115 | LOUCHATS (D.110) | 13H34 | 13H33 | 13H32 |
| 18,9 | 93,6 | D.110 | ORIGNE <i>Point Chaud</i> | 13H42 | 13H41 | 13H40 |
| 23,2 | 89,3 | | BALIZAC | 13H48 | 13H47 | 13H45 |
| 23,7 | 88,8 | | Traversé de la D.11 | 13H49 | 13H48 | 13H46 |
| 24,4 | 88,1 | | Pinot (D.221 - D.114) | 13H50 | 13H49 | 13H47 |
| 30,2 | 82,3 | D.114 | Laulan (C.4) | 13H59 | 13H57 | 13H55 |
| 33,2 | 79,3 | C.4 | LEOGEATS (D.8E5) | 14H03 | 14H01 | 13H59 |
| 33,6 | 78,9 | D.8E5 | Chemin de la Fontaine (C.5 - D.125) | 14H04 | 14H01 | 13H59 |
| 37 | 75,5 | D.125 | Côte de Sauterne <i>Meilleur Grimpeur</i> | 14H09 | 14H06 | 14H04 |
| 37,3 | 75,2 | | SAUTERNES | 14H09 | 14H07 | 14H04 |
| 39 | 73,5 | | Traversé de la D.8 (D.125E2) | 14H12 | 14H09 | 14H07 |
| 40,9 | 71,6 | D.125E2 | Les Claveries | 14H14 | 14H12 | 14H09 |
| 41,9 | 70,6 | | FARGUES (D.8E2) | 14H16 | 14H13 | 14H10 |
| 42,7 | 69,8 | D.8E2 | Au Stade <i>Point Chaud</i> | 14H17 | 14H14 | 14H11 |
| 42,8 | 69,7 | D.125E2 | Traversé de la D.8 (D.125E2 - D.116 - D.8E4) | 14H17 | 14H14 | 14H12 |
| 47,3 | 65,2 | D.8E4 | Côte du Château Yquem <i>Meilleur Grimpeur</i> | 14H24 | 14H21 | 14H18 |
| 47,6 | 64,9 | D.116E1 | C.5 - D.125E1 - D.116E1 - D.116 | 14H24 | 14H21 | 14H18 |
| 51,7 | 60,8 | D.116 | PUJOL SUR CIRON (D.114) | 14H30 | 14H27 | 14H23 |
| 54,6 | 57,9 | D.114 | Mouyet | 14H34 | 14H31 | 14H27 |
| 55,8 | 56,7 | | BUDOS (D.118 - D.11) <i>Meilleur Grimpeur</i> | 14H36 | 14H32 | 14H29 |
| 64,2 | 48,3 | | LANDIRAS <i>Sprint Intermédiaire</i> | 14H48 | 14H44 | 14H40 |
| 66,1 | 46,4 | | Artigues <i>Ravitaillement</i> | 14H51 | 14H47 | 14H43 |
| 68,8 | 43,7 | | ILLATS (D.109 - D.117 - D.115) | 14H55 | 14H51 | 14H46 |
| 75,5 | 37,0 | D.115 | SAINT MICHEL DE RIEUFRET <i>Point Chaud</i> | 15H05 | 15H00 | 14H55 |
| 77,6 | 34,9 | | Traversé de la D.115E10 (D.109) | 15H08 | 15H03 | 14H58 |
| 79,5 | 33,0 | D.109 | Jeansotte | 15H11 | 15H05 | 15H01 |
| 80,1 | 32,4 | | Larnavey | 15H12 | 15H06 | 15H01 |
| 81,6 | 30,9 | | SAINT SELVE (D.109E2) | 15H14 | 15H08 | 15H03 |
| 83,7 | 28,8 | D.109E2 | Bigard | 15H17 | 15H11 | 15H06 |
| 85,7 | 26,8 | | SAINT MORILLON (D.220E1) | 15H20 | 15H14 | 15H09 |
| 87,1 | 25,4 | D.220E1 | Côte des Sœurs (D.220) <i>Meilleur Grimpeur</i> | 15H22 | 15H16 | 15H11 |
| 90 | 22,5 | D.220 | LA BREDE (D.108 - D.109) | 15H26 | 15H20 | 15H15 |
| 93,9 | 18,6 | D.109 | MARTILLAC (D.111) | 15H32 | 15H26 | 15H20 |
| 98,7 | 13,8 | D.111 | Loustalade | 15H39 | 15H32 | 15H26 |
| 99,9 | 12,6 | - | Chemin de Veyres | 15H41 | 15H34 | 15H28 |
| 101,1 | 11,4 | - | Rue Louis Aragon | 15H42 | 15H36 | 15H29 |
| 101,7 | 10,8 | - | Chemin de Couhins (D.1113) <i>Entrée du Circuit</i> | 15H43 | 15H36 | 15H30 |
| 103 | 9,5 | D.1113 | Avenue des Pyrénées | 15H45 | 15H38 | 15H32 |
| 103,5 | 9,0 | | 1er passage sur la Ligne d'arrivée <i>Sprint Intermédiaire</i> | 15H46 | 15H39 | 15H33 |
| 103,6 | 8,9 | - | Petit chemin de la générale | 15H46 | 15H39 | 15H33 |
| 103,8 | 8,7 | - | Rue Fernand Soors | 15H46 | 15H39 | 15H33 |
| 104 | 8,5 | - | Rue de la Paix | 15H47 | 15H40 | 15H33 |
| 104,7 | 7,8 | - | Rue Ferdinand Buisson | 15H48 | 15H41 | 15H34 |
| 105,1 | 7,4 | - | Rue Pierre Curie | 15H48 | 15H41 | 15H35 |
| 105,3 | 7,2 | - | Rue Auguste Renoir | 15H49 | 15H41 | 15H35 |
| 105,5 | 7,0 | - | Rue Pierre Ronsard | 15H49 | 15H42 | 15H35 |
| 105,9 | 6,6 | - | Chemin de Pauges | 15H49 | 15H42 | 15H36 |
| 106,2 | 6,3 | - | Chemin de Couhins (D.1113) | 15H50 | 15H43 | 15H36 |
| 107,5 | 5,0 | D.1113 | Avenue des Pyrénées | 15H52 | 15H45 | 15H38 |
| 108 | 4,5 | D.1113 | 2e Passage sur la ligne d'arrivée | 15H53 | 15H45 | 15H39 |
| 112,5 | 0,0 | D.1113 | VILLENAVE D'ORNON <i>Arrivée</i> | 15H59 | 15H51 | 15H45 |

E
T
A
P
E
3



Aménagements

Urbains

| Km | Villes | Dangers |
|-------------------------|---------------------------------|---------|
| 12.3 | Louchats | |
| 18.7 | Origne | |
| 37.8 | Sauternes | |
| 47.5 | Côte d'Yquem | |
| 51.7 | D.116 | |
| 52.5 | Pujol sur Ciron | |
| 56.4 | Budos | |
| 62.5 | Landiras | |
| 69.3 | Illats | |
| 75.7 | St Michel de Rieufret | |
| 80.4 | Jeansotte St Selve | |
| 91.5 | La Brède | |
| 94.6 | Martillac | |
| 99.1 | Loustalade | |
| 101.8 106.2 110.7 | Villeneuve Chemin de Couhins | |
| 103.8 108.3 | Villeneuve Rue F. Soors | |
| 104 108.5 | Villeneuve Rue de la Paix | |



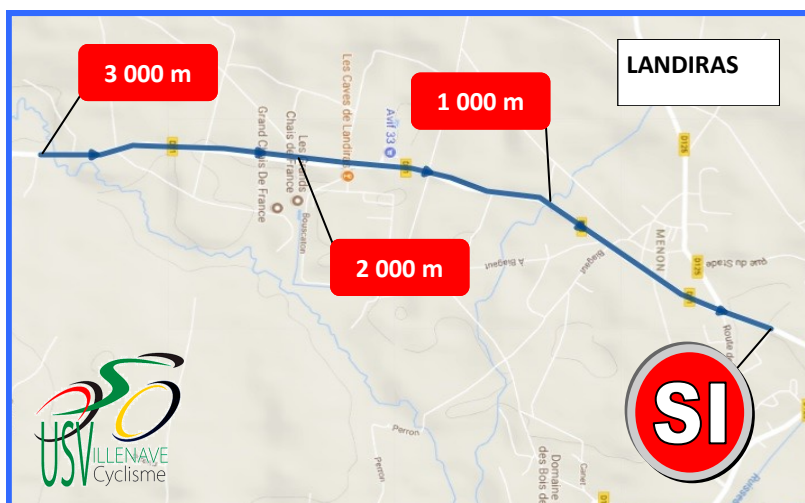
LES POINTS CHAUDS

1. ORIGINE : Devant la Statue (ligne droite de 250m)
2. FARGUES : Au Parking du Stade (ligne droite de 350m en légère descente)
3. SAINT MICHEL DE RIEUFRET : Face au N°18 (ligne droite de 400m)



LES SPRINTS INTERMEDIAIRES (Bonifications)

1. LANDIRAS : Face au Parking (ligne droite de 1 000m)
2. VILLENAVE D'ORNON : Sur la ligne d'arrivée (ligne droite de 450m en faux plat montant)



RAVITAILLEMENTS

Début de zone : Panneau « Artigues » (66.1 km)

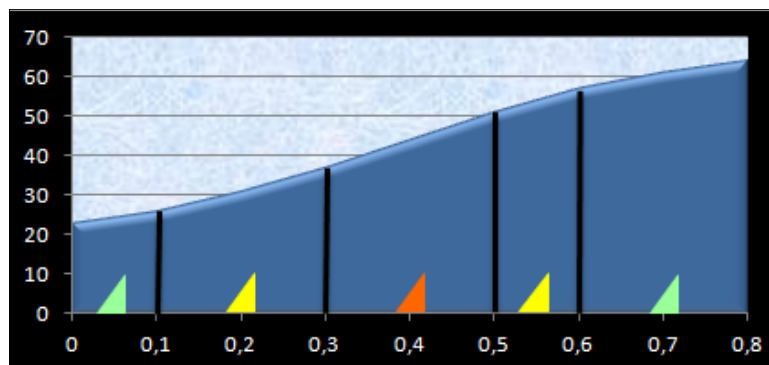
Fin de zone : Route à droite avec un sens interdit (68.6)



KM 37 : Côte de Sauternes

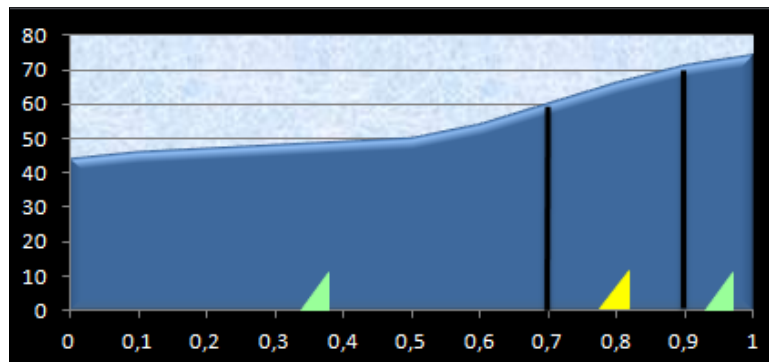
Longueur : 800m

LES MEILLEURS GRIMPEURS



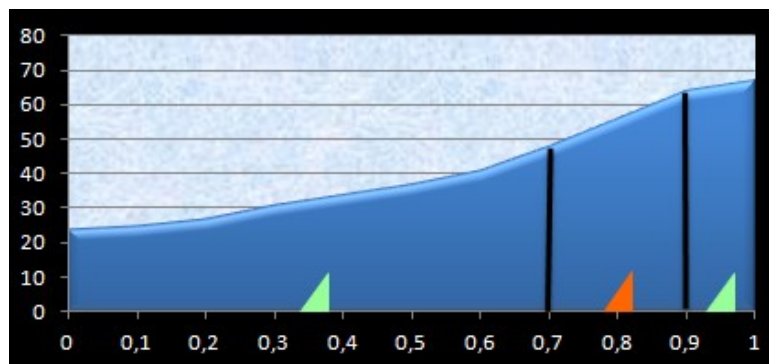
KM 47.3 : Côte d'Yquem

Longueur : 1 000m



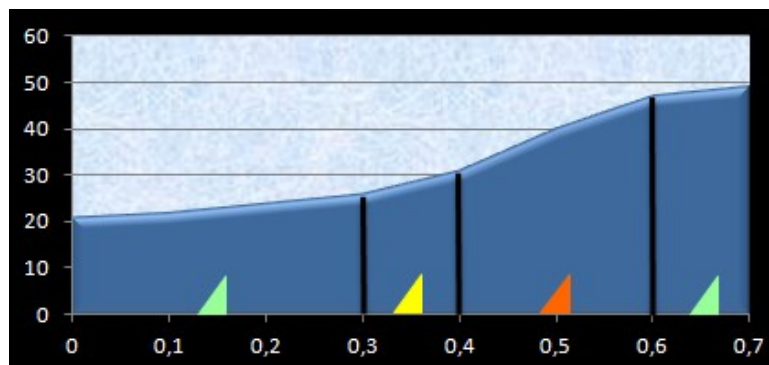
KM 55.8 : Côte de Budos

Longueur : 1 000m



KM 87.1 : Côte des Sœurs


Longueur : 700m



 De 0 à 5 %

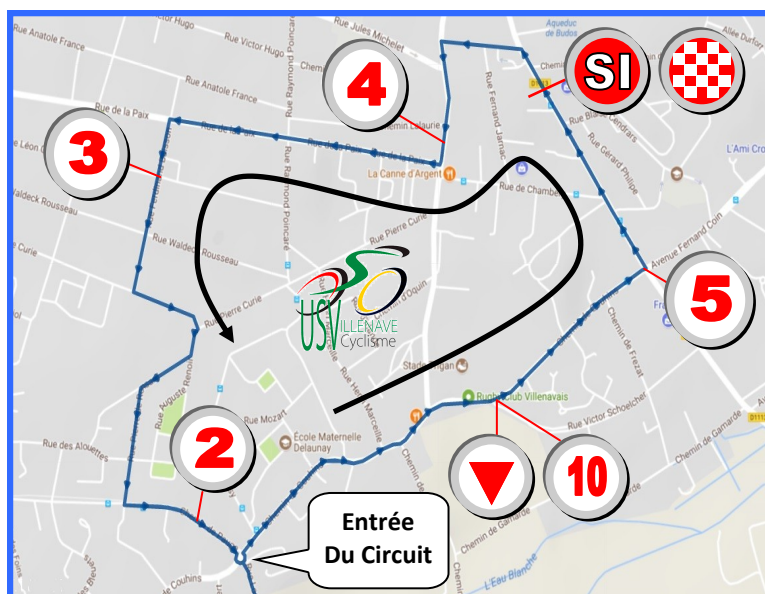
 De 6 à 7 %

 De 8 à 10 %

 De 11 à 15 %

ORIGNE / VILLENAVE D'ORNON

Dimanche 13 Mai / 3^e Etape
Les derniers Kilomètres



Circuit Final :

Entrée : Chemin de Couhins
Avenue des Pyrénées (D.1113)

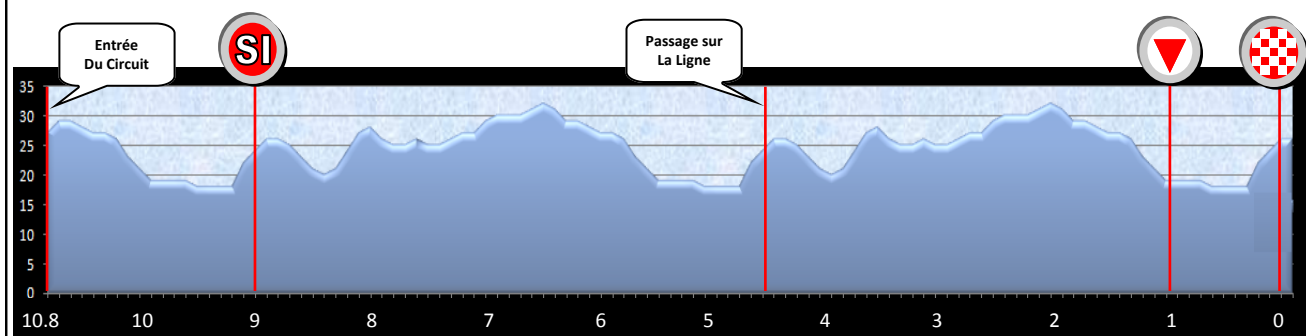
Passage sur la ligne (SI)
Petit Chemin de la Générale
Rue Fernand Soors
Rue de la Paix
Rue Ferdinand Buisson
Rue Pierre Curie
Rue Auguste Renoir
Rue Pierre Ronsard
Chemin de Pauge
Chemin de Couhins
Avenue des Pyrénées (D.1113)

Passage sur la ligne

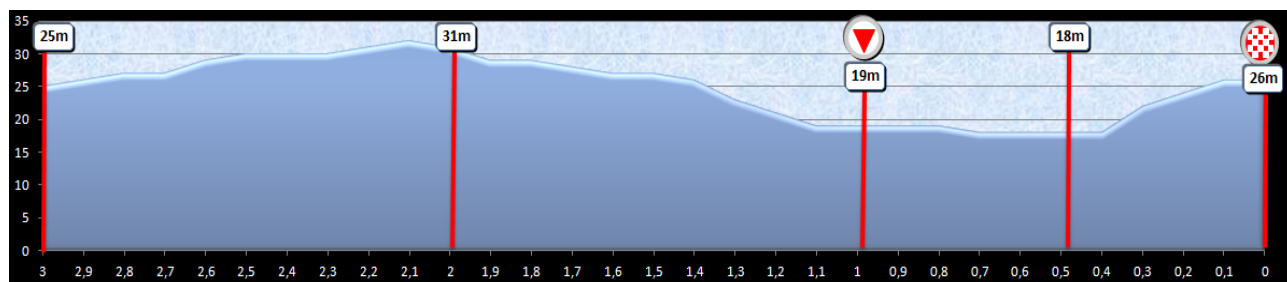
Dernier tour

Arrivée

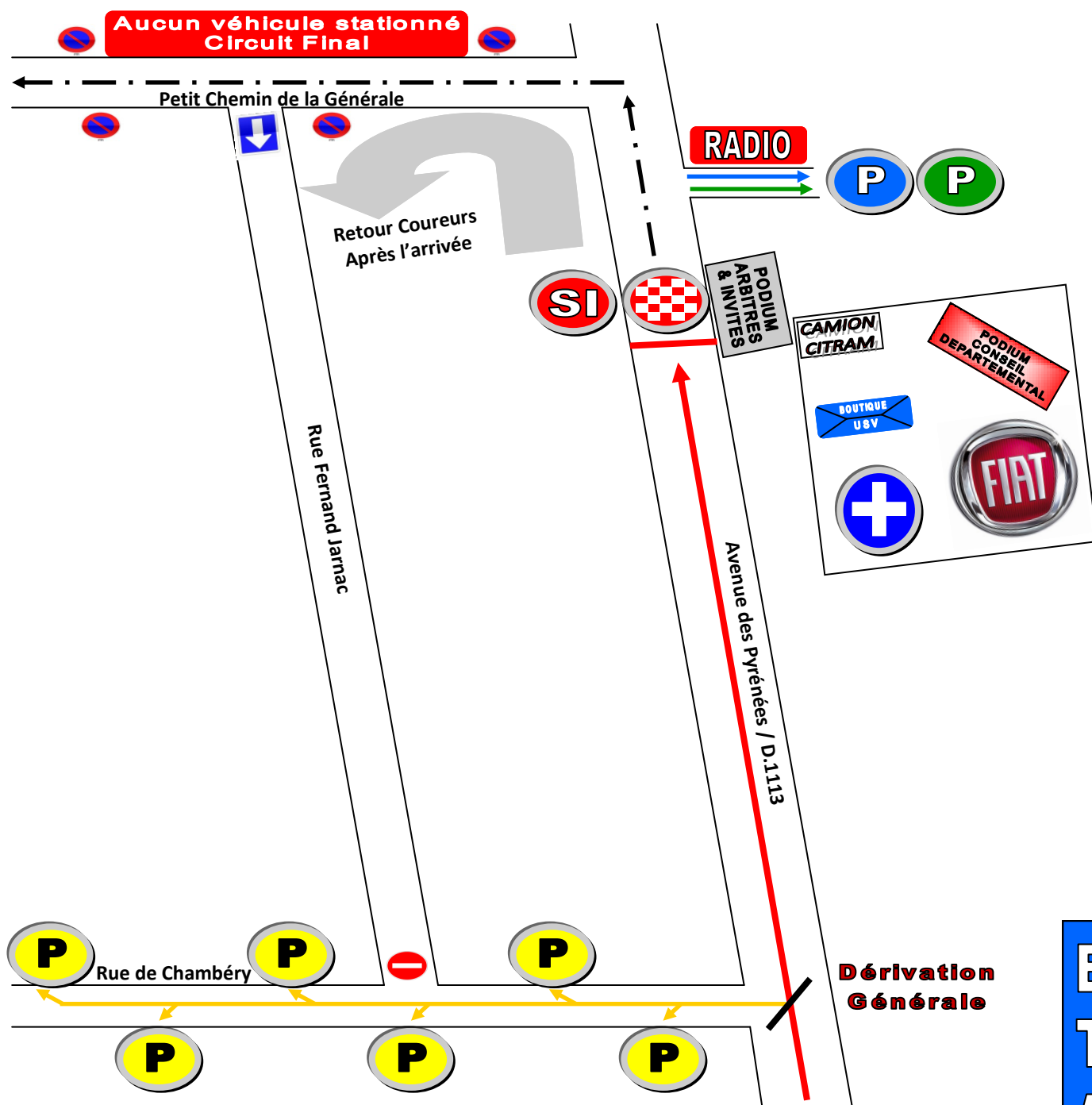
PROFIL DU CIRCUIT D'ARRIVEE



PROFIL DES 3 DERNIERS KILOMETRES



ETAPPE 3



Arrivée

Avenue des Pyrénées (D.1113)



à l'extrémité d'une ligne droite finale de 450m en faux plat montant.

Largeur : 8m

Contrôle Antidopage :

Sur la ligne d'arrivée
Concessionnaire FIAT
Avenue des Pyrénées
(D.1113)



Permanence :

Gymnase Nelson Paillou
Villenave d'Ornon



À 2.4 km de l'arrivée