

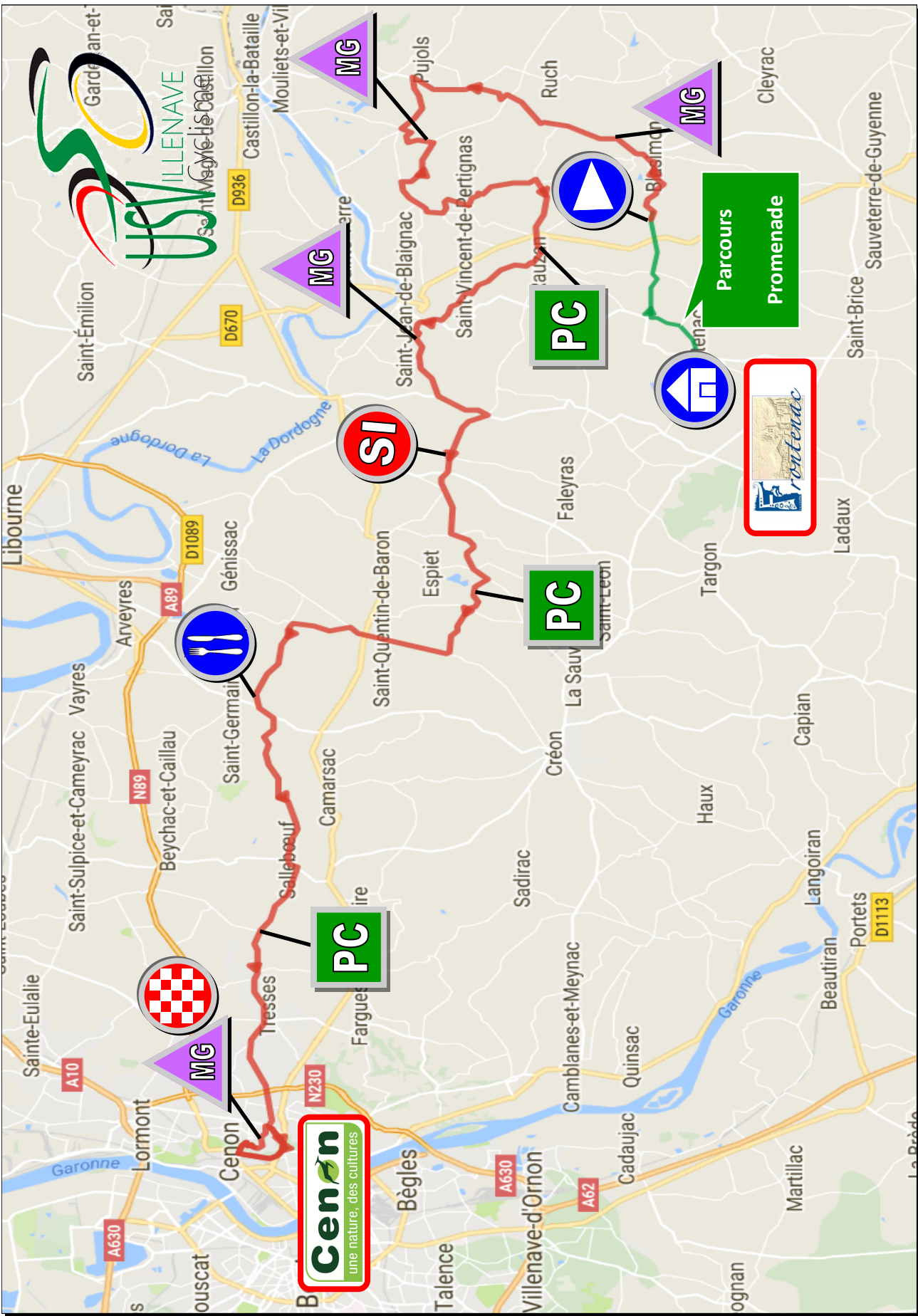
FONTENAC / CENON

Samedi 12 Mai / 2^e Etape / 77.8 km

FONTENAC / CENON

Samedi 12 Mai / 2^e Etape / 77.8 km

ETAPE 2



FRONTENAC / CENON

Samedi 12 Mai / 2^e Etape
Plan d'accès et de Situation de Départ

Présentation des Equipes :
De 14h00 à 14h45

Contrôle des Braquets :
De 14h30 à 14h55

Appel : 14h55
Départ Fictif : 15h00

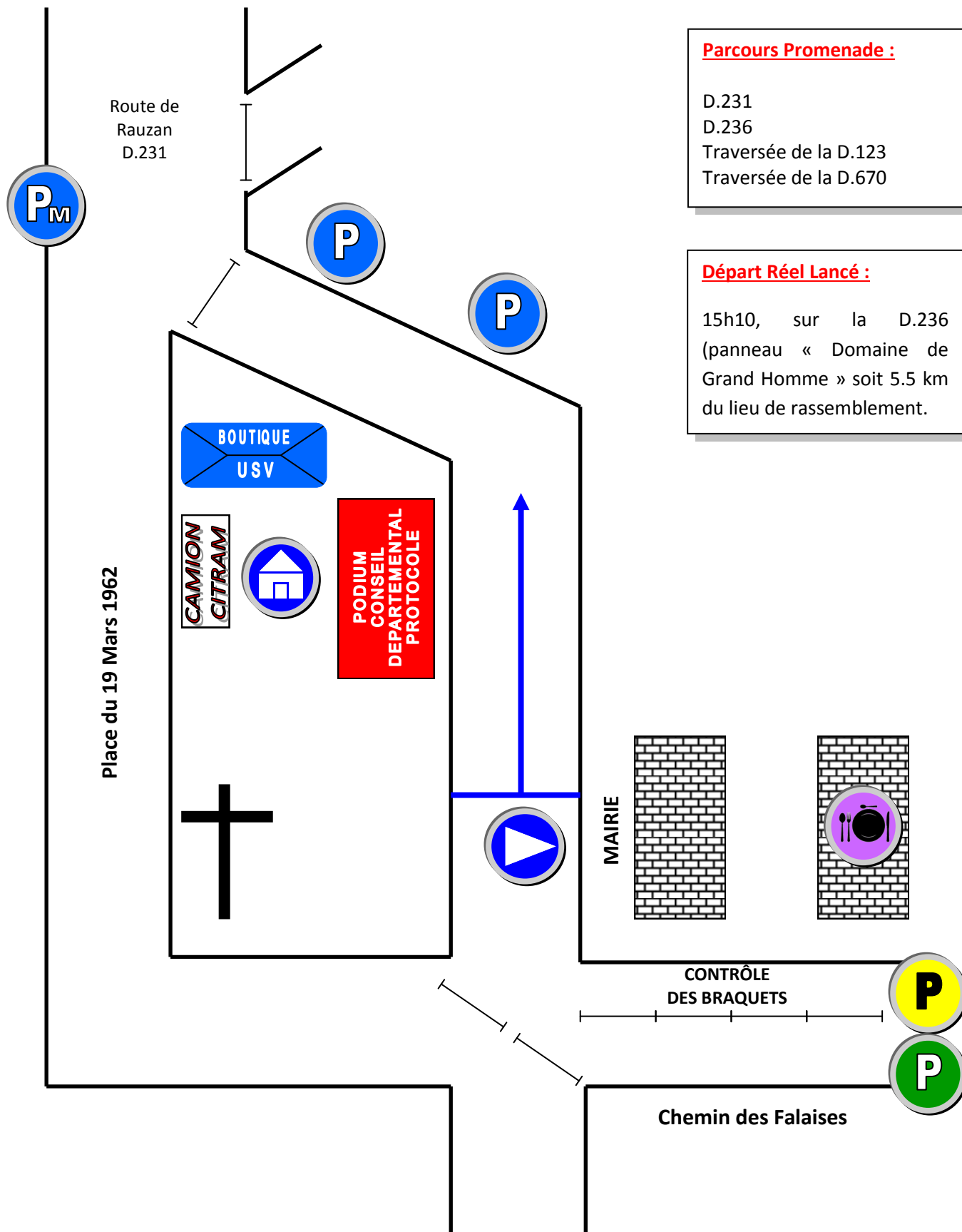
Parcours Promenade :

D.231
D.236
Traversée de la D.123
Traversée de la D.670

Départ Réel Lancé :

15h10, sur la D.236
(panneau « Domaine de Grand Homme » soit 5.5 km
du lieu de rassemblement.

E
T
A
P
E
2

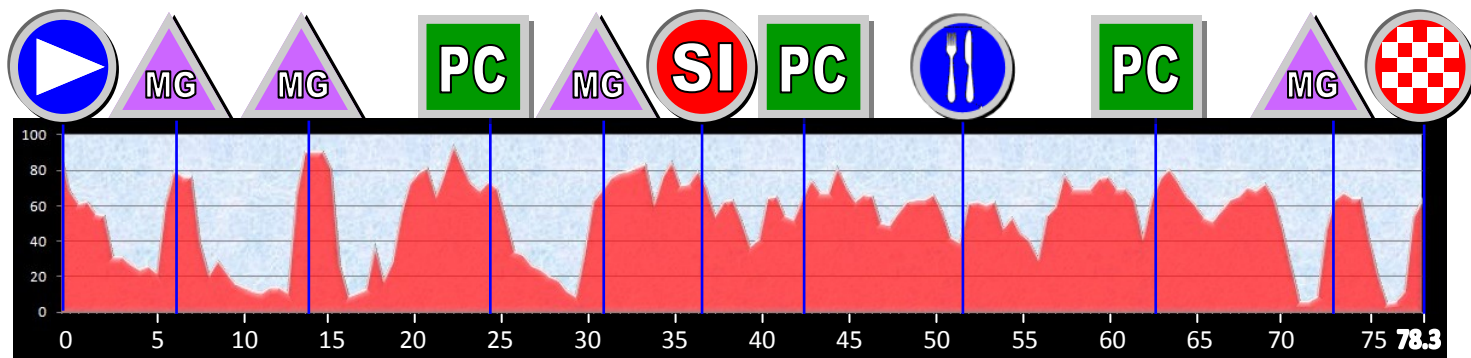


FRONTENAC / CENON

Samedi 12 Mai / 2^e Etape
Itinéraire et Horaires

ETAPPE 2

KM		Routes	Itinéraires	Horaires - Km/h		
Fait	Restant			39	41	43
			FRONTENAC	Départ Fictif		
0	77,8	D236	Panneau "Domaine de Grand Homme"	Départ Réel	15H00	15H00
					15H00	15H00
2,5	75,3		BLASIMON (D.17)		15H13	15H13
6,6	71,2	D.17	Domaine de Courteillac	Meilleur Grimpeur	15H20	15H19
8,3	69,5		BOSSUGAN (D.18)		15H22	15H22
11,9	65,9	D.18	SAINT PEY DE CASTETS (D.126)		15H28	15H27
13,8	64,0	D.126	Côte du Prieuré	Meilleur Grimpeur	15H31	15H30
14,4	63,4		Route des Coteaux (D.18)		15H32	15H31
16,6	61,2	D.18	SAINTE FLORENCE (D.127)		15H35	15H34
21	56,8	D.127	MERIGNAS (D.128)		15H42	15H40
24,1	53,7	D.128	Traversé de la D.670 (D.231)		15H47	15H45
24,3	53,5	D.231	RAUZAN		15H47	15H45
24,5	53,3		Caves de Rauzan (D.128)	Point Chaud	15H47	15H45
25,2	52,6	D128	Rue Vineuse (D.123)		15H48	15H46
25,2	52,6	D123	Rue Peyruc (D.119)		15H48	15H46
29,5	48,3	D.119	L'estrabet		15H55	15H53
30,8	47,0		Côte de St Aubin de Branne	Meilleur Grimpeur	15H57	15H55
31	46,8		SAINT AUBIN DE BRANNE (D.19E2 - D.19 - D.128)		15H57	15H55
36	41,8	D.128	GUILLAC		16H05	16H02
36,2	41,6		A l'intersection de la D.128 / D.122 (D.239)	Sprint Intermédiaire	16H05	16H02
38,5	39,3	D.239	DAIGNAC (C.6)		16H09	16H06
42,2	35,6	C.6	CAMIACT ET SAINT DENIS (D.120 - D.121)	Point Chaud	16H14	16H11
46,5	31,3	D.121	SAINT QUENTIN DE BARON		16H21	16H18
47,1	30,7		Traversé de la D.936 (D.120)		16H22	16H18
49,2	28,6	D.120	NERIGEAN (D.241)		16H25	16H22
51,7	26,1	D.241	SAINT GERMAIN DU PUCH (D.20 - D.241)	Ravitaillement	16H29	16H25
58,7	19,1		SALLEBOEUF (D.13 - D.241)		16H40	16H35
60,1	17,7		Les Faures		16H42	16H37
62,5	15,3		POMPIGNAC	Point Chaud	16H46	16H41
63,9	13,9		TRESSES		16H48	16H43
65,5	12,3		Traversé de la D.241E3		16H50	16H45
66,2	11,6		ARTIGUES PRES BORDEAUX		16H51	16H46
66,5	11,3		Avenue de Feydeau		16H52	16H47
68,3	9,5		CENON (Entrée 1)		16H55	16H49
68,8	9,0		CENON (Entrée 2 - Traversé du Tramway)		16H55	16H50
70	7,8		Place du 10 Mai 1981	Entrée du Circuit	16H57	16H52
70	7,8		Côte de l'Empereur		16H57	16H52
70,7	7,1		Côte de Monrepos		16H58	16H53
71,2	6,6		CENON (Entrée 3)		16H59	16H54
71,3	6,5		Cours Victor Hugo		16H59	16H54
72,4	5,4		Rue du Maréchal Foch		17H01	16H55
73	4,8		Rue Jean Raymond Guyon		17H02	16H56
73,3	4,5		Passage sur la Ligne d'arrivée	Meilleur Grimpeur	17H02	16H57
73,5	4,3		Rue Emile Zola		17H03	16H57
73,6	4,2		Rue du Maréchal Galliéni		17H03	16H57
73,8	4,0		Rue Pierre Beregovoy		17H03	16H58
74,4	3,4		Avenue René Cassagne		17H04	16H58
74,5	3,3		Place du 10 Mai 1981		17H04	16H59
77,8	0,0		CENON	Arrivée	17H09	17H03





Aménagements

Urbains

Km	Villes	Dangers
16,7	Ste Florence	
31,4	St Aubin de Branne	
39,1	Daignac	
60,1	Salleboeuf Les Faures	
62,9	Pompignac	
64	Tresses	
66,9	Artigues Près Bdx	
71.3	Cenon	



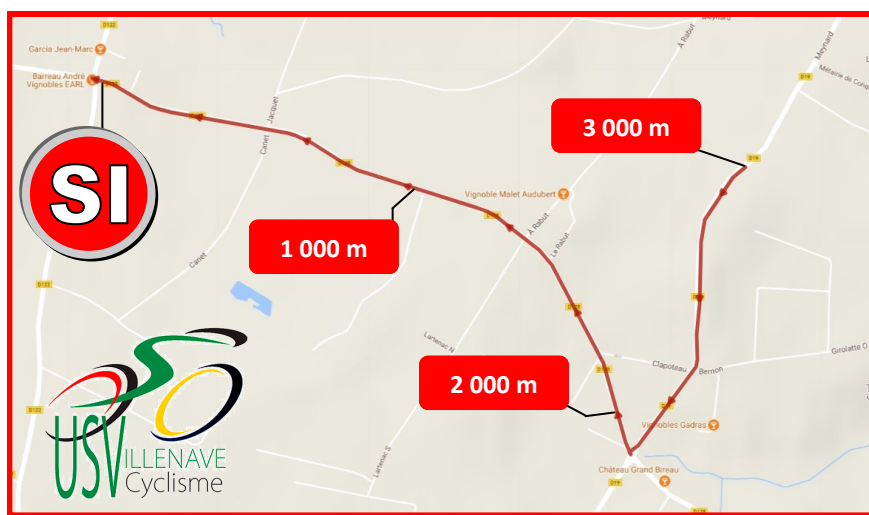
LES POINTS CHAUDS

1. **RAUZAN** : Devant les Caves (ligne droite de 400m)
2. **CAMIA ET SAINT DENIS** : Face au N°3 (ligne droite étroite de 200m)
3. **POMPIGNAC** : Face à la Pharmacie (ligne droite de 500m)



LES SPRINTS INTERMEDIAIRES (Bonifications)

1. **GUILLAC** : A l'intersection de la D.128 et de la D.122 (route large de 2 km) sans obstacle



RAVITAILLEMENT

Début de zone : Panneau « Entrée » St Germain du Puch (51.7 km)

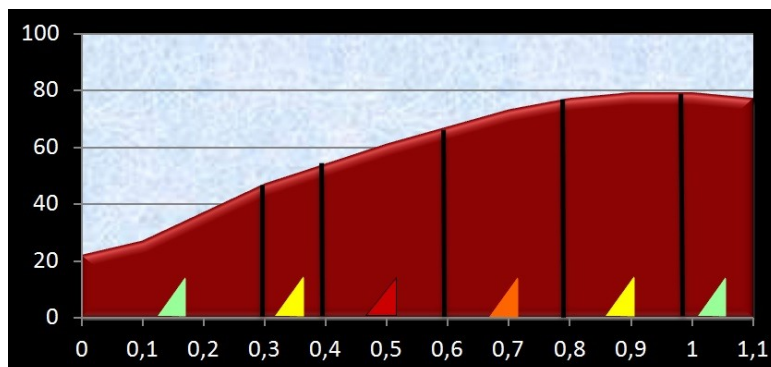
Fin de zone : Panneau « Château du Grand Puch » (53.7km)



KM 6.6 : Côte de Courteillac

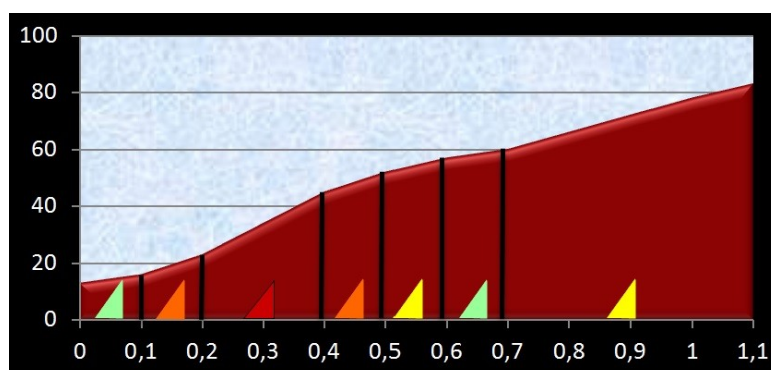
Longueur : 1 100 m

LES MEILLEURS GRIMPEURS



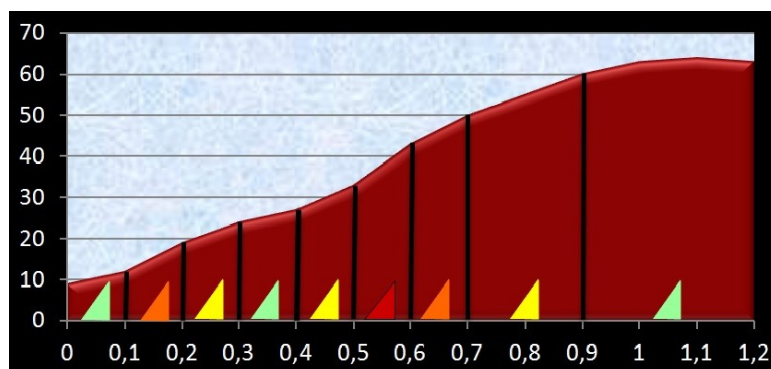
KM 13.8 : Côte du Prieuré

Longueur : 1 100 m



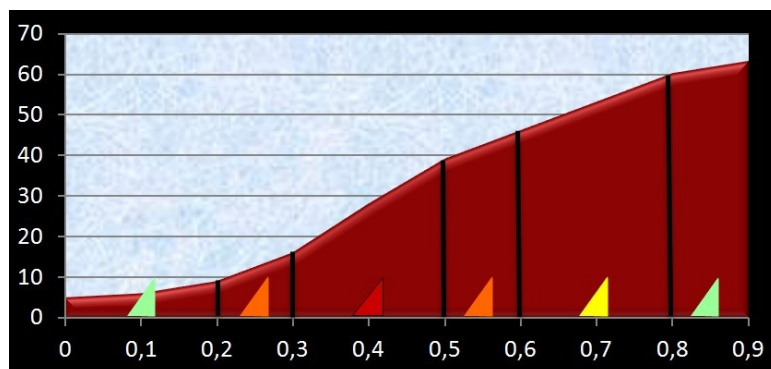
KM 30.8 : Côte de St Aubin de Branne

Longueur : 1 200 m



KM 73.3 & 78.3 : Côte de la Vieille Cure

Longueur : 900 m



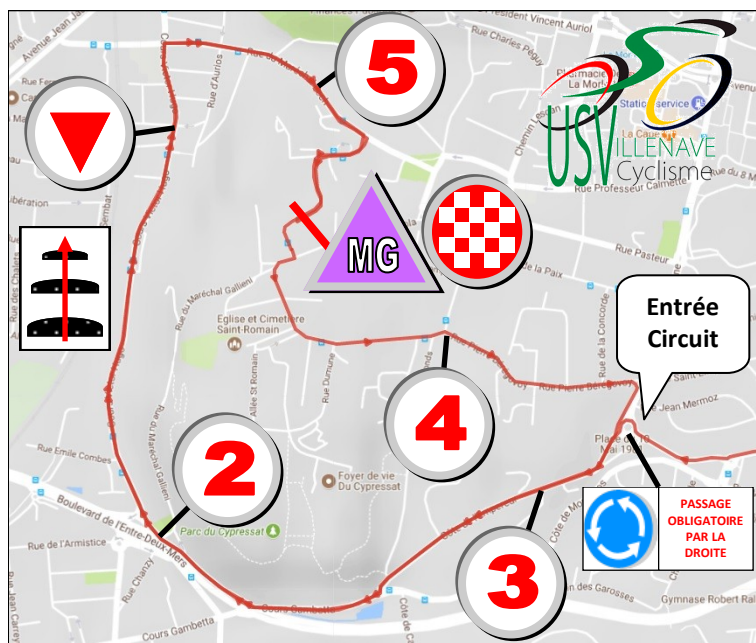
ETAPPE 2



FRONTENAC / CENON

Samedi 12 Mai / 2^e Etape
Les derniers Kilomètres

CIRCUIT FINAL

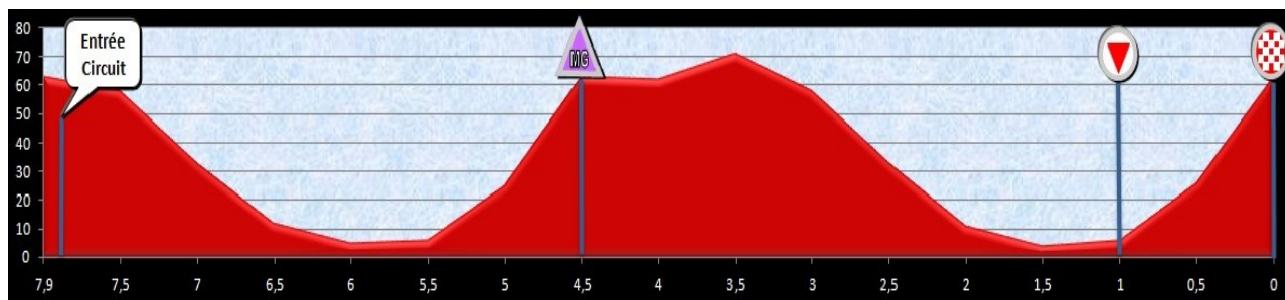


Circuit Final :

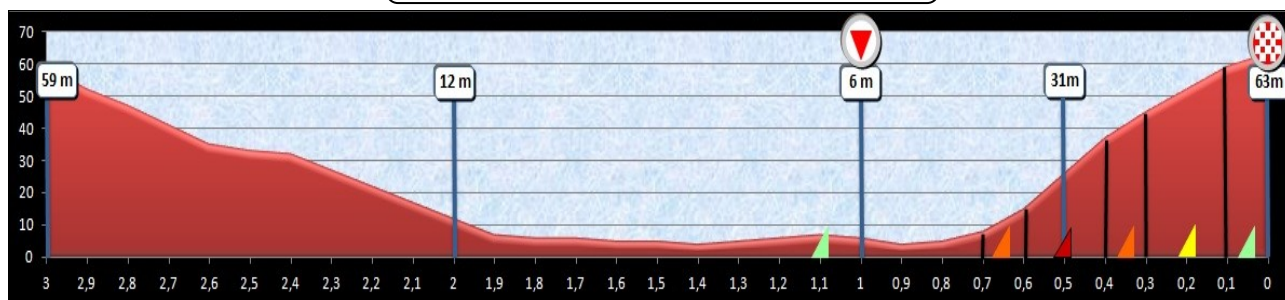
Entrée : Avenue René Cassagne
Côte de l'Empereur
Cours Gambetta
Boulevard de l'entre-deux-mers
Cours Victor Hugo
Rue du Maréchal Foch
Rue Jean Raymond Guyon
Passage sur la ligne (MG) — MG
Rue Emile Zola
Rue du Maréchal Gallieni
Rue Pierre Bérégovoy
Avenue René Cassagne
Côte de l'Empereur
Cours Gambetta
Boulevard de l'entre-deux-mers
Cours Victor Hugo
Rue du Maréchal Foch
Rue Jean Raymond Guyon
Arrivée —

E
T
A
P
E
2

PROFIL DU CIRCUIT D'ARRIVEE



PROFIL DES 3 DERNIERS KILOMETRES

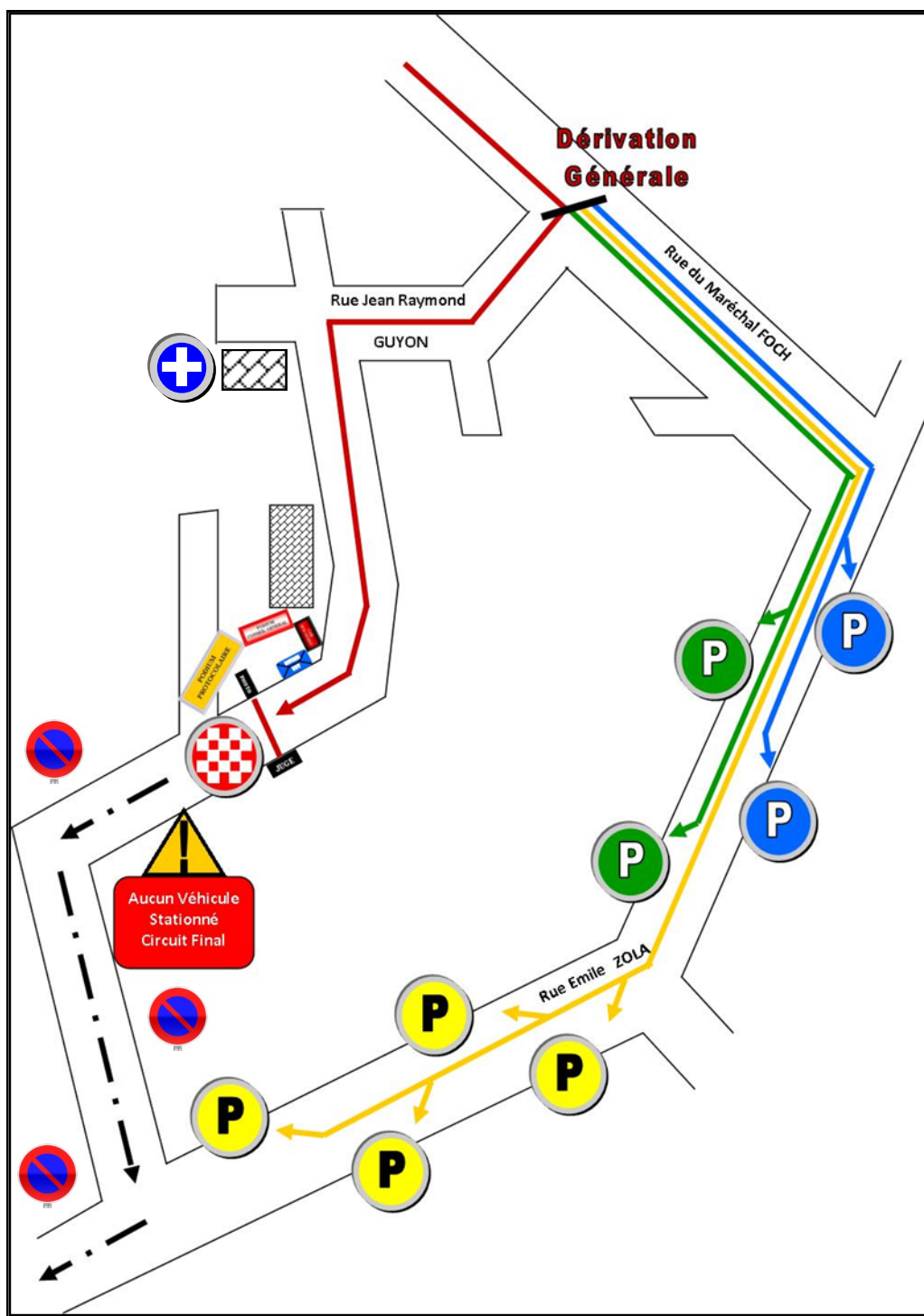


FRONTENAC / CENON

Samedi 12 Mai / 2^e Etape

Plan d'Arrivée

ETAPE 2



Arrivée :



Rue Jean Raymond GUYON
à l'extrémité d'une ligne
droite finale de 50m
Largeur : 5m

Contrôle Antidopage :

Salle Beausite
Rue Jean Raymond GUYON

150m avant la ligne d'arrivée



Permanence :

Salle Nelson Paillou
33140 Villenave d'Ornon

